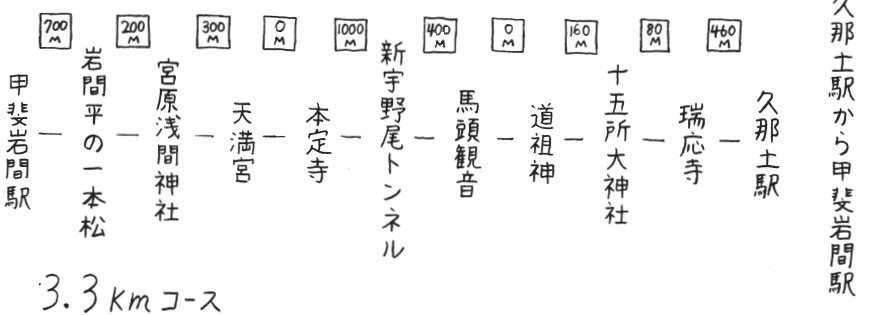


3.3 KM コース



久那土駅から甲斐岩間駅

JRみなのぶ線
フットパスマップ

みなのぶらり

久那土駅 → 甲斐岩間駅
3.3 km コース

08



甲斐岩間駅

工、日には、雑穀の粉の中へあんこを入れて蒸した「あんびん」という郷土料理を販売しているよ

宮原浅間神社

境内にはアラカシの古木やスギが繁茂している

有栖川宮家の祈願所だっただよ

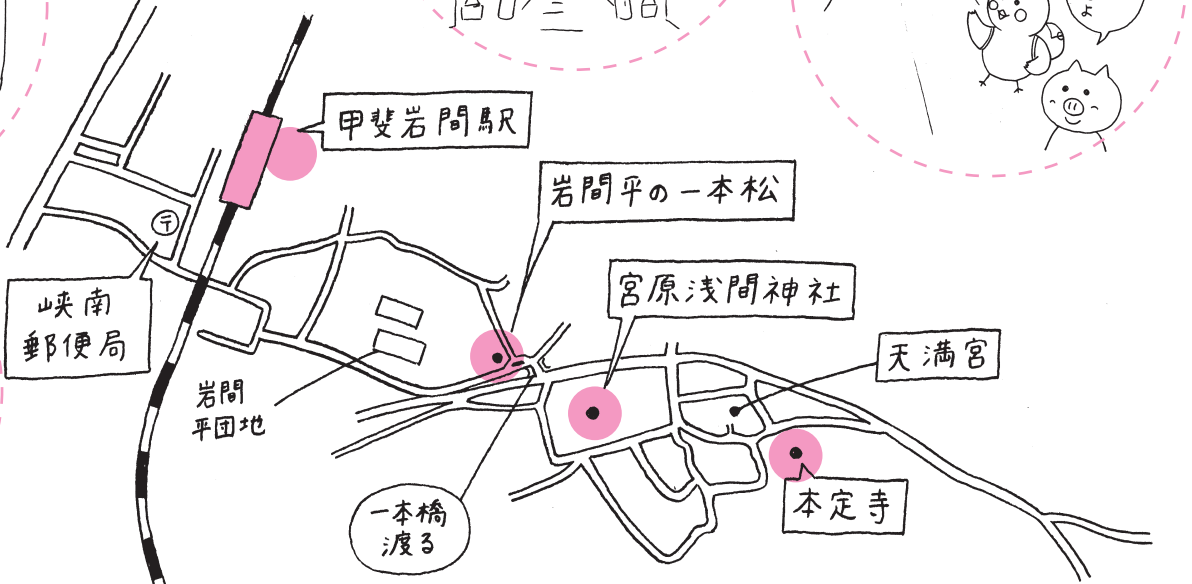
新宇野尾トンネル

トンネルを越えたら市川三郷町だよ

岩間平の一本松

昭和49年、葛籠沢川の改修工事の為伐採今は石碑が残るのみ

高さ8m、根回り3mのアカマツがあったんだよ



双体道祖神

握手してる！仲むつまじい！

本定寺

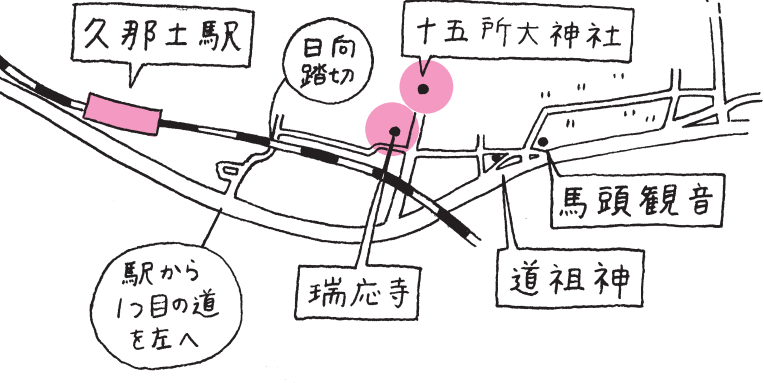
元禄五(一六九三年)に僧日順が描いた「紙本淡彩涅槃図(倉本堂)」は町の文化財だよ

瑞応寺境内地跡

身延町瀬戸(方外院)に奉納されている千匹絵馬を描いた絵師渡辺天麗(号は常陽)のお墓があるよ

十五所大神社

農耕神、福德神など十五柱を祀る神社



これは吉田初三郎の「富士身延鉄道沿線名所鳥瞰図」だよ



鳥瞰図は地図の技法の一種で、上空から斜めに見下ろしたような形式のものを言うつよ

吉田初三郎 (一八八四〜一九五五)
 (よしだはつさぶろう)

大正から昭和にかけて活躍した鳥瞰図絵師(ちようかんずえし)。生涯三千点以上の鳥瞰図を作成し、「大正広重」と言われていました。

吉田初三郎って？

編集後記

みのぶらりをお手にとっていただき、ありがとうございます。このマップがたくさんの人手にわたり、楽しい旅のひとつのお供になれば幸いです。どうぞよい旅を！



ほんとだー！
 下段には九州や台湾まで描いてあるよ

みてみて。地図の中央には当時東洋一のつり橋と言われた身延橋が描いてあるよー！

★当時とは富士身延鉄道が身延駅まで開通後の大正二年八月。