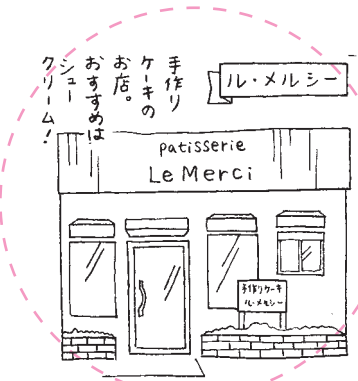
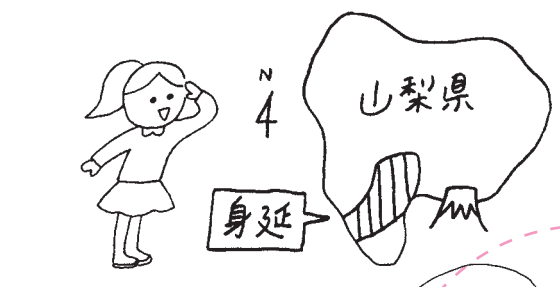


馬車から JRみのぶ線
 フットパスマップ
みのぶらり
 波高島駅 → 甲斐常葉駅
 10.5 km コース


WC 03

1000 M	2400 M	0 M	0 M	0 M	900 M	1300 M	500 M	500 M	300 M	0 M	400 M	3200 M
甲斐常葉駅	鳩打隧道	愛鷹神社	一色分校跡	株式会社創明社	ホテルの里	道祖神	デンボ	ル・メルシー	本成寺	永久寺	飯富八幡神社	波高島駅

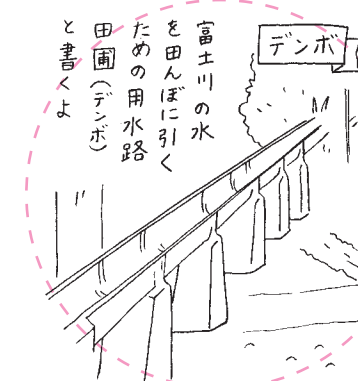
10.5 km コース



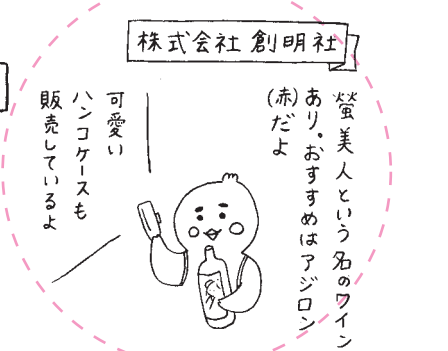
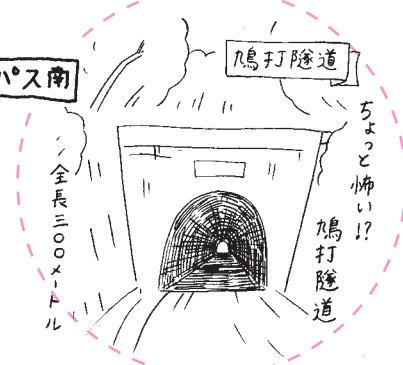
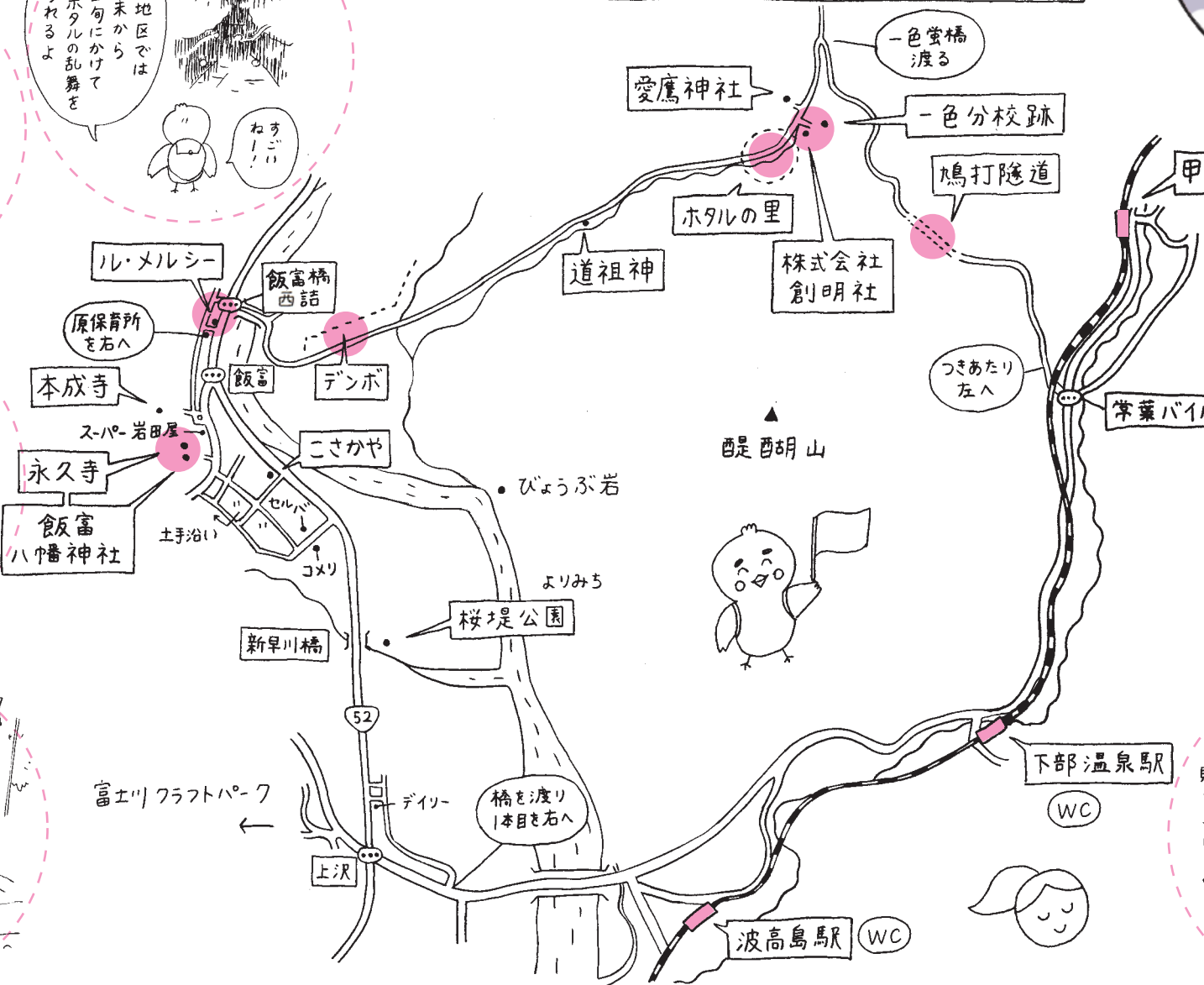
ホテルの里
 一色地区では
 五月末から
 六月上旬にかけて
 天然のホタルの乱舞を
 見られるよ



永久寺
 永久寺からは醍醐山の
 びょうぶ岩が良く見える



富士川の水
 を田んぼに引く
 ための用水路
 田圃(デンボ)
 と書くよ






03

身延町フットパス
ガイドブック片手に
みのぶらり

(掲載されている記事は、内容見本です。)


一色地区嵐山には、
断崖絶壁に祀られている
三十三番観音がある。



18

一色地区嵐山の断崖絶壁に「三十三観音」
として祀られている。現在では十八体しか
残っていない。現在では十八体しか残っていない。現在では十八体しか残っていない。現在では十八体しか残っていない。

上折門（かみせりかど）の双体道祖神は、
類例をみない特異な恰好（かっこう）を
したものである。



14

双体道祖神とは、古く男女の神が並んで
彫られているもので、子孫繁栄を願ったもの
だと考えられています。折門道祖神は、
男女神の性質を逆にして、共に車を
振りかざし、もてなすようにたいへん
珍しいものですが、もともと上折門に祀ら
れていた年代不明ですが、集落が無人
となったため、御子（みこ）として、集落の無住
神地（むすまひ）に祀られました。



身延町をみのぶらりする
フットパスマップは
「駅間」マップが8種類。
「駅から」マップが7種類。駅などで無料配布中。

身延町のフットパスガイドブックは
9種類。全部そろえて、ぶらみのぶ！

身延町フットパス
ガイドブック




このガイドブックの販売所
身延町内公共機関
山梨県立博物館ショップ
やまなし観光推進機構
朗月堂書店真川店

へー! と驚く話題満載。
県内200種類のコース、完備。
1冊200円(税込)。

・お問い合わせは下記へ。
080-1223-8302(つなぐNPO)

一色地区では
天然のホタルの乱舞を
見ることがができる。



19

一色地区は、ホタルの里として知られて
います。初夏、全国的にも珍しい自然繁殖
によるホタルが、ほのかな光を発しながら
飛び交います。一色の「ホタルの里」では、
この時期になると多くのホタルが舞い、幻
想的な空間を作り出します。六月には「ホ

タルまつり」が行われ、県内外各地から多
くの人が訪れます。
近年では他の地区でもホタルの発生が
見られるようになり、ますますホタルの里
が拡大しつつあります。