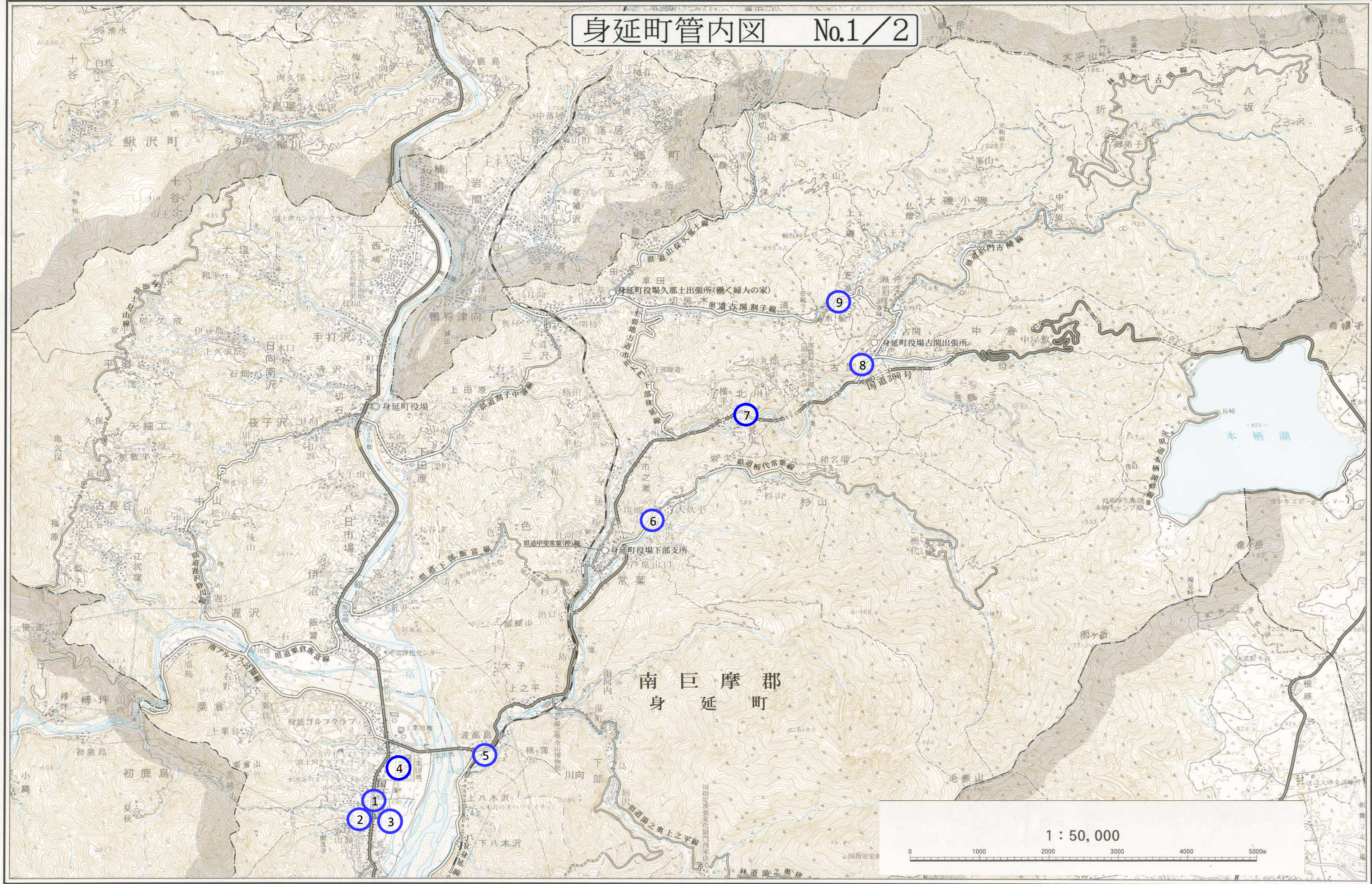


対 策 一 覧 表


番号	学校名	路線名	箇所名・住所	通学路の状況・危険の内容	事業主体				対策方法
					① 国 交 省	② 山 梨 県	③ 身 延 町	④ 警 察 署	
1	下山小	国道52号 徒歩② 大工町 徒歩③ 新町 徒歩④ 山額・荒 町・新町・仲町	矢沢橋北詰信号の横断 歩道	・見通しがよくスピードを出す車も多い。 ・横断歩道を渡る際に52号を走っている車が見えづらい。 ・歩行信号が青になっても止まらない車がある。	○			○	通行車両の速度抑制のため、路面標示を再設置済み 歩行者用信号の青灯表示時間を延長済み
2	下山小	町道横和田線 徒歩④ 山額・荒 町・新町・仲町	長泉寺裏道 愛宕山までの通学路	・道が低くなっている箇所で、雨の日は水がたまり歩きに くい。晴れていても歩きにくい。 ・石垣が崩れていて、雨が降ると水が流れてくる。雨が降 ると道のくぼんだ所に雨がたまって通れなくなる。				○	排水整備済み
3	下山小	徒歩⑤ 新町・荒町	町宮東住宅北の大沢川 に架かる橋南詰の住宅 側の道	橋の団地側の所に柵等なにもない。よそ見しながら歩いて いると川に落ちそうになる。				○	柵の設置は困難 2学期から通学路変更済み
4	身延中	下山地区農道	メッツ工場付近の道路	休耕地になっているところの草が伸び、見通しが悪い 街灯がないため、特に冬は下校が暗くて心配。				○	街灯の設置は困難 学校にて対象となる家庭と通学方法調整済み
5	下山小	町道上之平波高島線 スクールバス②大炊 平線	6波高島集会所バス停	・朝ごみ収集車と時間帯が被る。 (身延中スクールバスとの時間調整を行った結果、出てき た問題である。) ・月に17回ゴミの回収がある。				○	収集業者と時間調整済み
6	下山小	県道栃代常葉線 スクールバス②大炊 平線	県道412号 (栃代常葉線) 常葉トンネル上から大 炊平バス停までの間に あるカーブミラー2か 所	・カーブミラー周りの木が生い茂り、スクールバスや一般 車両が通行するのに見通しが悪く危険。				○	ミラー周辺及び付近の支障樹木伐採済み 引き続きパトロールにて監視を行う
7	身延中	国道300号	大曾里バス停	スピードを出して走ってくる車がある。				○	舗装工事発注済み 舗装工事において、外側線及び中心線の引き直しを 実施予定
8	身延清稜小	県道古関割子線	旧古関郵便局前の横断 歩道	令和7年2月5日に横断歩道及び標識が撤去された。 古関バス停の最寄りの横断歩道がなくなり、横断が危険な 状態である。				○	横断歩道の再設置は困難
9	身延清稜小	県道古関割子線	水船バス停付近	昨年度の点検後、看板を設置してもらったが、草が生い茂 り看板が見えづらくなっている。				○	道路維持パトロールにて監視を行う
10	身延小	町道帯金本通り線	帯金小学校西側民家	庭木が町道にはみ出していて道幅が狭くなっている					土地所有者にて剪定済み
11	身延中	町道帯金本通り線	帯金グラウンド前	カーブに草が多く、前が確認できない。					土地所有者にて剪定済み
12	身延小	県道9号 (市川三郷身延線) 付近	塩之沢駅前スクールバ ス乗り場周辺	草が生い茂り蛇やスズメバチなどが出てくる恐れがある。 桜の木が所々腐っていて木が落ちていることがあり、子ど もたちにあたってしまふ恐れがある。					JRにて桜の木剪定済み
13	身延中	町道丸滝線	旧大河内小学校前	スピードをだして通る車がある 歩道橋の下でバスを待っているが、強風や雨の時は厳し い。来年はたくさん入学するので傘をさして大人で待っ ているのは危険だと丸滝地区の親みんなで見ている。				○	待機場所は屋根もあるため現状維持 体育館前除草済み
14	身延小	町道身延駅裏線	角打地区 山本ピアノ 教室近く	山本ピアノさんの少し下に短く細い橋があるが、ロープで 入れないようにしてあるが、子ども達がふざけて入ってし まわないか心配。				○	学校にて登校班の児童に指導を行う
15	身延中	県道9号 (市川三郷身延線)	身延橋西詰付近	県道9号に出る坂の所で曲がってくる車がショートカット して曲がってくるので危ない。				○	車線分離標設置済み
16	身延小	町道役場梅平線	身延郵便局前道路	身延郵便局の付近はスクールゾーンになっていますが、そ の先も子どもが通学するところであり、車や歩行者も多い ので、その先もスクールゾーンということを知りやすく してほしい。「何時～何時」の表示や看板を設置してほし い。				○	通学路注意看板設置済み
17	身延小	地獄道の入り口 町道殿前線	地獄道の入り口付近の 民家	斜面にある木の根っこがむき出しになっていたり枯れてい る部分があったりしていつ倒れてきてもおかしくない状況 にある。 湧水が続く事があり、急勾配のため児童が転倒する恐れが ある。				○	道路の通行に支障がある場合は町で対応するが、民 地の立木は所有者での対応となる 湧水は現状見られないため、様子を見ながら検討 学校にて登校班の児童に注意喚起を行う

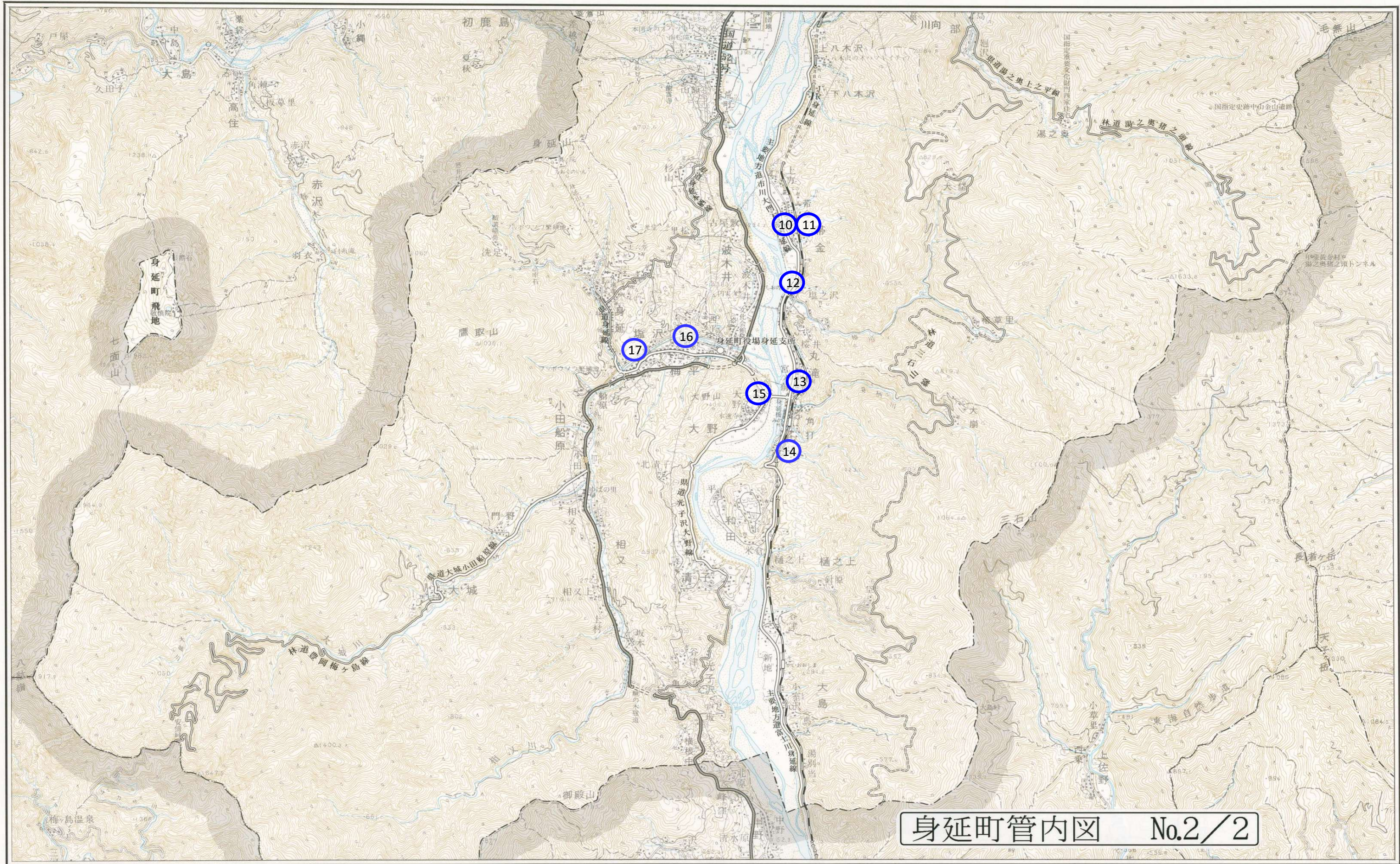
【検討メンバー】 南部警察署、国土交通省、山梨県峡南建設事務所、身延町建設課、身延町交通防災課、身延町教育委員会

身延町管内図 No.1/2




1 : 50,000





身延町管内図 No.2/2

1 : 50,000



1 下山地区

矢沢橋北詰交差点付近



7 下部地区

大曾里バス停付近 (R8年度舗装改修予定)



2 下山地区

長泉寺付近



9 久那土地区

水船バス停付近



6 下部地区

常葉～大炊平付近



10、11 帯金地区

旧帯金小学校付近



1 2 丸滝地区

塩之沢駅前バス停付近



1 6 梅平地区

身延郵便局付近



1 3 丸滝地区

大河内分館前バス停付近



R 6 点検時

飯富病院付近



1 5 大野地区

身延橋西詰交差点付近

